

スーパーマップル・デジタルはオフィスで活躍!

グラフ機能がデータを活かす 情報を視覚的にとらえ、ビジネスヒントを把握

数値データをインポート

お客様管理情報などお手持ちのExcelデータやテキストデータを使って、エリアの分析を行うことができます。地図上にデータを配置することで、情報の特性をはじめ、文字や数字だけでは分かりにくい情報が見えてきます。
※対応形式はExcel97-2003形式(.xls)、Excelブック(.xlsx)およびテキスト形式(.csv/.txt)になります。



棒グラフ

エリアごとの規模と割合が同時に分かる

分布図

エリアによる規模と分布の特徴が分かる

円グラフ

エリアごとの割合・比率が分かる

分析情報も地図上に表示

カスタム情報(.rcm)形式はExcelデータ収録が可能です。Excelで分析したデータをグラフとともに地図上に表示することができます。



簡易マニュアルをダウンロード!

操作に困った時はビジネス活用例のPDFマニュアルを活用することで問題を解決できます。Excelのデータ表を地図に表示する方法に関するマニュアルをダウンロードできます。



エリアマーケティングに活用 1万件以上の「住所録データ」取り込みも可能

住所録をインポート

住所録データをスーパーマップル・デジタルに取り込むことで地図上で位置を確認することができます。顧客管理での集計・分析結果を販売活動に生かすことができます。



簡易マニュアルをダウンロード!

操作に困った時はビジネス活用例のPDFマニュアルを活用することで問題を解決できます。ABC(クラス分け)分析結果を地図上に表示する方法に関するマニュアルをダウンロードできます。



安心充実のサポート

迷った時はガイドマップをオープン

簡単使いこなしガイドやビジネス活用マニュアルで基本的な使い方からビジネスでの活用方法まで、疑問点を即座に解決していただけます。さらに専用のサポートデスクをご用意。メールや電話でのお問い合わせに対応いたします。



スーパーマップル・デジタルは自宅でも活躍!

ルートシミュレーション・プランニング機能

◆車で

- ・「高速道路上のSA/PA」を経由地点に設定可能
- ・好みの移動ルートでシミュレーション検索
- ・交通規制を考慮した道路情報を採用
- ・目安となる、時間・距離・料金を表示
- ・経由地点などでの休憩時間も設定可能

◆配送コースの計画に使える!

- ・出発地・目的地・経由地点は、50箇所まで設定可能
- ・滞在時間・出発時間、通過するSA/PAも設定可能



◆電車・徒歩で

- ・歩行者専用のネットワークデータを採用
- ・車で進入できない公園、遊歩道、地下道にも対応
- ・路線検索ソフト(別売り)との連携が可能
- ・最寄駅の出入口名を表示
- ・徒歩の消費カロリー計算

連携する路線検索ソフト(別売り)

- ・時刻表示ができる路線検索ソフト
- ・無換案内(ゾルダン)株式会社
- ・リンク短縮する路線検索ソフト
- ・駅すばあと(株式会社ゲル研究所)
- ・駅探(エクスプレス)株式会社(駅探)



GPSログの活用

スーパーマップル・デジタル for Android / iOS のログ機能や既にお持ちのスマートフォンGPSログアプリ、携帯用ハンディGPSナビゲータ等で取得したログデータをパソコン上のスーパーマップル・デジタルに取り込めば、たどったルートはもちろんのこと、高低差などの情報も確認できます。

◆配送時やドライブ時のルート管理に!




◆趣味のランニング、サイクリングのコース確認に!




ルート、コースのログ取得はGPSロガーを使うと便利!

◆本格的な登山記録の管理、確認にも



本格的な登山には出版物と同一のラインナップが楽しめる、スマートフォンアプリ「山と高原地図」をぜひご利用ください。



スーパーマップル・デジタルをもっと活用しよう!

やっぱり地図は印刷したい

スーパーマップル・デジタルの地図は、独自のベクタデータを利用しているため、出版物のような美しい地図印刷が可能です。作成したルートと行程表を組み合わせた印刷もできますので、持ち歩きにご利用ください。



◆地図印刷



タイトルは任意に変更できるほか、タイトルや縮尺・スケールは、表示・非表示の選択が可能です。また、地図とコメントを合わせた印刷や周辺8面の同時印刷も可能です。

◆カスタム情報印刷



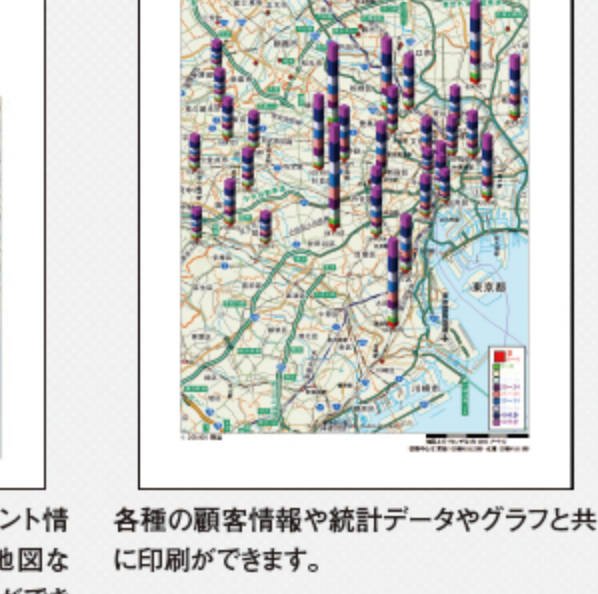
入力・収集した情報と地図を組み合わせて、多彩なパターンでの印刷が可能です。同時に複数の情報を印刷することも可能です。

◆プラン印刷



行程表、行程図、プランニングポイント情報、プランニングポイント間のみの地図など、さまざまなスタイルで印刷することができます。

◆通常の印刷



各種の顧客情報や統計データやグラフと共に印刷ができます。

開発キット「Mapple G-SDK」でビジネス拡大!

スマートフォン・タブレット版もあり

Mapple G-SDK は、さまざまな情報を地図上に展開し、地理的に情報を把握・分析するGISアプリケーションを構築する開発キットです。

◆スマートフォン・タブレット(iOS/Android)の開発では

◆ランニングコストの負担が少なく美しい地図が活用できる。

地図データは、見やすさで定評がある「スーパーマップル・デジタル」(Androidは14以降、iOSは15以降)を利用するため、安価にも購入でき、かつ、「買い取り制」のため年度もそのまま使用でき、負担の少ない運用が可能です。

◆通信環境に左右されない開発可能

地図データは端末に格納するため、通信環境の影響を受けず、安定した表示が出来る上、バッテリーにもやさしい。

◆スマホ・タブレットの開発イメージ



【Mapple G-SDK 開発事例】

- ・施設管理...施設情報を一元管理、視覚的に設置状況把握や維持管理を支援
- ・防災関連...各地域の被害予測・避難場所などの防災情報を把握、ハザードマップ作成
- ・移動体管理...GPSによる車両・派遣者の位置情報管理、検索が可能
- ・調査業務...現場調査・収集データの地理的な管理と編集、業務効率化を実現
- ・顧客管理・分析...顧客情報管理・分布図把握、エリア分析によるDM配布計画の策定を支援
- ・不動産物件管理...物件情報を地図上で一元管理・共有化、物件状況ごとに検索・色分け表示による視覚化
- ・営業支援...営業テリトリの把握や割当て、営業先への検索閲覧と計画の策定
- ・配送支援...GPSによる配送車両位置情報管理、ルートシミュレーションによる配送ルート最適化
- ・保守支援...窓口対応や点検保守業務を円滑に支援、GPSによる緊急派遣時の保守要員位置情報把握および検索指示

詳細はソリューション第一事業部にお問い合わせください
 メールフォーム: <http://www.mapple.co.jp/biz/contact/business/digital/> 電話でのお問い合わせ:03-3556-8155
 ★ソフトウェア開発及び販売を手掛ける企業様を対象とした「販売パートナー制度」もあります。

スーパーマップル・デジタル for Android / iOS は外出先で活躍!

スーパーマップル・デジタル for Android/iOS (iPhone/iPad) で スマートフォンでも、タブレットでも快適操作!

オフラインで地図操作や情報確認が簡単、快適!

SDカード・内部ストレージに保存した地図データを利用するので、通信環境に左右されず、快適に地図を操作できます。また、あらかじめパソコン上のスーパーマップル・デジタルで作成したポイント情報(カスタム情報)を、スマートフォンに取り込むことも可能です。

◆ビジネス活動の営業支援に

あらかじめ登録した情報を持ち出せます



◆オンラインでさらに便利に

あらかじめ登録したURLも出先で確認可能です



◆現在位置を確認

GPS接続で現在地が取得できます



◆チャット困った時に

周辺の病院・コンビニ・飲食店を検索出来ます



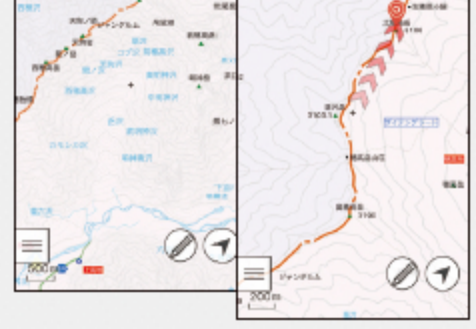
◆パソコンでの計画を旅先に

ルートや各種情報もまとめて持ち出せます



◆登山、トレッキングにも

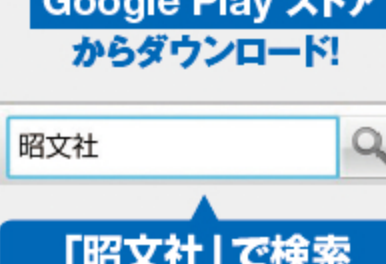
等高線や目的地方向の確認もできます



◆主な機能一覧

分類	機能	Android版	iOS版 (iPhone/iPad)
地図	地図スタイル選択	14種類	14種類
	拡大・縮小	○	○
	回転	○	○
	北固定	○	○
GPS	目的地指示	○	○
	位置取得	○	○
	軌跡表示	○	○
	高度・速度表示	○	○
情報	ログ取得	○	○
	ヘディングアップ	○	○
	カスタム情報表示	○	○
	カスタム情報書き込み	○	○
	カスタム情報検索	○	○
	駅・住所・周辺検索	○	○
クラウド連携	○	○	

◆アプリは App Store・Google Play ストア からダウンロード!



◆地図スタイルイメージ



地図スタイルは、行動目的に合わせて、全14種類から、好みの表示スタイルの選択ができます